
**Nous préparons
« La Suisse à vélo »
pour l'avenir**

**Michael Bur
SuisseMobile
Rolf Müller
Thurgau Tourismus**







Brugg Aarau 23km
3km
Luzern Aarau 60km
Aarau 3km

Basel Stüsslingen 53km
4km

Aarau 1h 10min
Schönenwerd 40min
Olten (inkl. Anlaufweg) 3h 25min
Niedergösgen 35min
Obergösgen (Schachen) 1h 25min
Olten (inkl. Anlaufweg) 3h 20min
Aarau (inkl. Anlaufweg) 1h
Einsiedeln Staubbach 270m

SchweizMobil.ch





Définir et optimiser les itinéraires officiels



Améliorer l'infrastructure et baliser les itinéraires



Élaborer des bases et harmoniser les planifications

Suisse*Mobile*



Mettre les informations en ligne et fournir des outils de planification



De superbes expériences sur les plus beaux parcours !



Compléter et promouvoir les offres





Au total : 11'700 km de voies cyclables dans 26 cantons et au Liechtenstein



11'700

kilomètres d'itinéraires pour
« La Suisse à vélo »

42 %

de la population suisse fait du vélo
(OFSP, Sport Suisse 2020)

2/3

des cyclistes en Suisse connaissent
« La Suisse à vélo »
(SuisseMobile, Suivi 2020)

1.2 millions

personnes par an utilisent « La Suisse à vélo »
(SuisseMobile, Suivi 2020)

540 millions

de francs sont dépensés chaque année sur les itinéraires
de « La Suisse à vélo »
(SuisseMobile, Suivi 2020)



RÉSEAU CYCLABLE QUOTIDIEN



« le parcours vers le but »



RÉSEAU CYCLABLE DE LOISIRS



randonnée à
vélo

VTT

« le parcours est le but »












Avenir de « La Suisse à vélo »

Rapport d'atelier du Canton de Schaffhouse

EXEMPLE



-  Maintenir l'itinéraire inchangé
-  Optimiser l'itinéraire (tracé)
-  Optimiser l'itinéraire (adaptation au groupe cible)
-  Remettre en question l'itinéraire
-  Supprimer l'itinéraire
-  Proposition de nouvel itinéraire



Groupes cibles de « La Suisse à vélo »

Expert(e)s



Pratique sportive ou de longue durée (performants)

Souvent avec des bagages

Nombreux tours de plusieurs jours

Dans toute la Suisse

Excursionnistes



Loisirs de proximité et excursions

Peu ou pas de bagages

Toujours plus de VAE

Dans toute la Suisse

Débutant(e)s



Peu d'expérience dans le trafic et en selle

Souvent avec un VAE

Tours simples et courts à partir du domicile

Familles avec enfants



En route en groupe

Enfants pédalant eux-mêmes

L'expérience vécue est déterminante

Tours simples et courts à partir du domicile



Rhein-Route

Etappe 5: St. Margrethen – Kreuzlingen

Route Etappe 4 Etappe 6



Der Bodensee: Eingebettet in eine zauberhafte Voralpenlandschaft und – Seele Europas. Trotz pulsierendem Uferleben blieb die uralte Kulturlandschaft ein idyllischer Landstrich mit interessanten Schlössern und grossen Obstbaumgärten.

Höhenprofil anzeigen
 64 km
Asphalt: 59 km
Naturbelag: 5 km

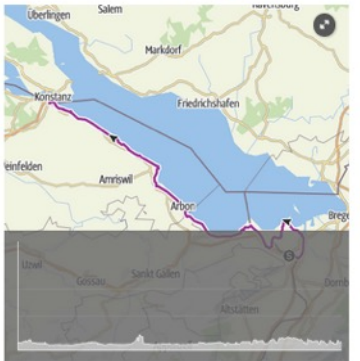
TOP Etappe 1 Rhein-Route (St. Margrethen – Kreuzlingen)

Etappe 1: Rhein-Route (St. Margrethe) Velotour - Thurgau - geschlossen

Verantwortlich für diesen Inhalt
Thurgau Tourismus



Die Rheinroute ist wegen der flachen Topographie für Familien besonders gut geeignet.
Foto: Thurgau Tourismus




DIE TOUR [DETAILS](#) [WEGBESCHREIBUNG](#) [ANREISE](#) [LITERATUR](#) [AKTUELLE INFOS](#) [AUSRÜSTUNG](#)

Die Rhein-Route begleitet den Alpenfluss vom Ursprung bis zu den Rheinhäfen von Basel. Abwechslungsreich führt die Fahrt durch Landschaften, die dieser Fluss geschaffen hat.

Diese Tour liegt im Bereich einer Weesperrenung und ist daher geschlossen. [Aktuelle Infos](#)

Status	geschlossen
Schwierigkeit	mittel
Strecke	63,8 km
Dauer	4:14 h



★★★★★ (18)

VELOFERIEN RHEIN-ROUTE ANDERMATT - BASEL

Velo: Rhein-Route

Rheinschlucht, Rheinfall, Bodensee

Die Rhein-Route umspannt den Osten der Schweiz in einem weiten Bogen. Sie beginnt mit einer zünftigen Passfahrt über den Oberalp, dem Quellgebiet des Rheins, führt durch die romanischsprachige Surselva, gewährt eindrucksvolle Blicke in die wilde Schlucht Ruinaulta und besucht die rätsche Kapitale Chur.

Mit dem Traubenkocher-Wind durch die Bündner Herrschaft und auf dem Rheindamm eilig zum weiten Bodensee, wo Obstgärten, Schlösser und fröhliches Touristengeschnatter die Gestade des grün und silbern schimmernden «schwäbischen Meeres» zieren.

Mehr über die [Rhein-Route](#) erfahren.



TAG 1	Anreise nach Andermatt Andermatt – Disentis	▼
TAG 2	Disentis – Ilanz	▼
TAG 3	Ilanz – Bad Ragaz (Kat.A) / Maienfeld (Kat.B)	▼
TAG 4	Bad Ragaz (Kat.A) / Maienfeld (Kat.B) – Buchs SG	▼
TAG 5	Buchs SG – Rorschach/Umgebung	▼
TAG 6	Rorschach/Umgebung – Tägerwilen (Kat.A) / Kreuzlingen (Kat.B)	▼
TAG 7	Tägerwilen (Kat.A) / Kreuzlingen (Kat.B) – Schaffhausen	▼
TAG 8	Schaffhausen – Bad Zurzach	▼
TAG 9	Bad Zurzach – Rheinfelden	▼
TAG 10	Rheinfelden – Basel Abreise oder Verlängerung	▼



10 Tage / 9 Nächte

Individuelle Einzeltour

[Zur Merkliste hinzufügen](#)
[Preisrechner](#)
[KLASSIKER](#)
[FLÜSSE & SEEN](#)
[GEMÜTLICH](#)





Les cantons se préparent pour l'avenir

Sur la ligne de
départ ...

Discussions stratégiques en cours
Révision des itinéraires
de « La Suisse à vélo » en cours

Points problématiques
et mesures en cours de
planification



31 décembre 2027

