

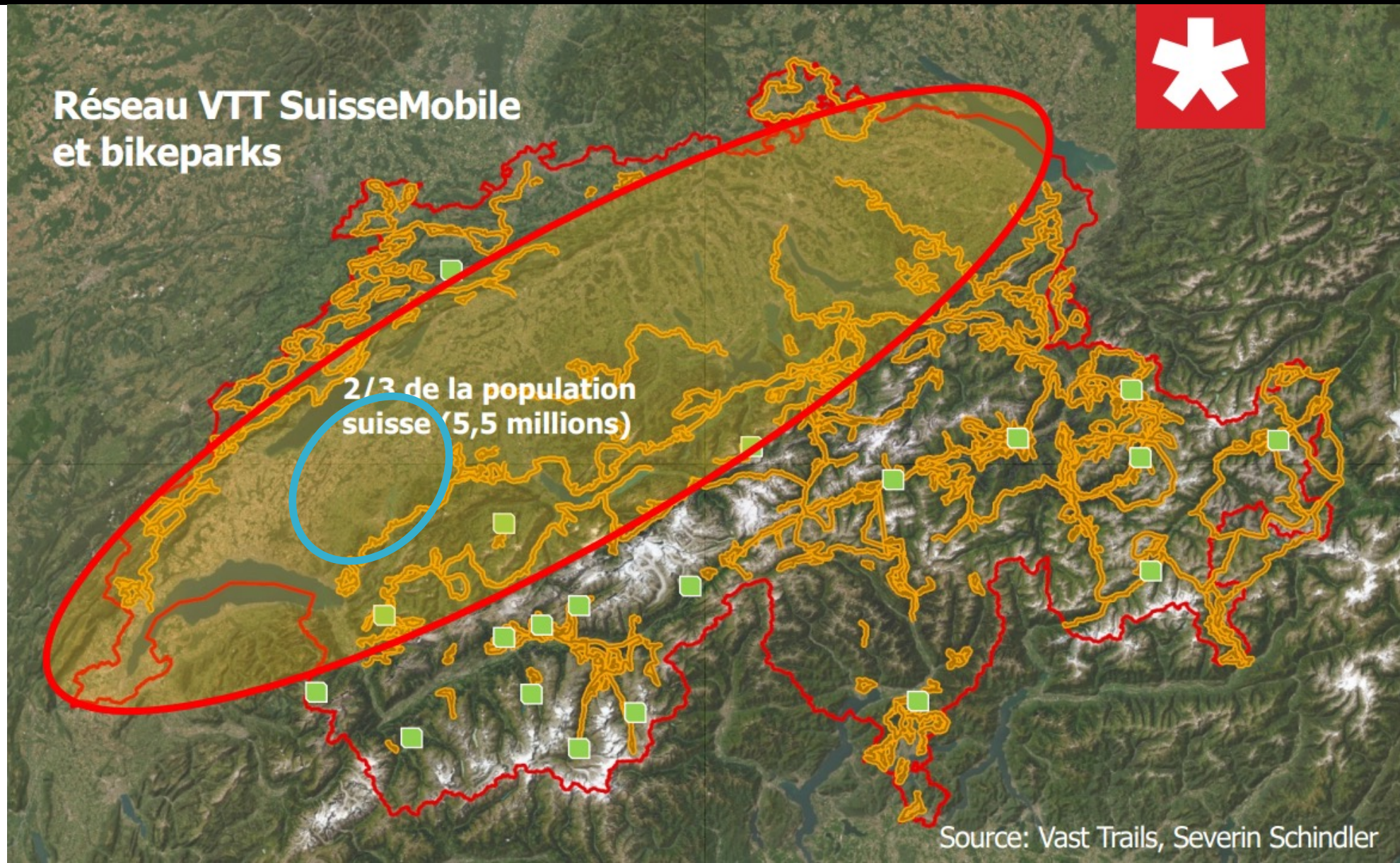
FRIBOURG

SUISSE SCHWEIZ
SWITZERLAND




**Des trails, des pistes et des réseaux plus denses:
«La Suisse à VTT» 2.0**

Le VTT en Suisse, et dans le canton de Fribourg



< 2021



- Pas d'itinéraire officiel
- + 5'000km « sauvages »
- 1 itinéraire SuisseMobile
 - N°2, 67km
- Peu d'installations, infrastructures VTT
- Peu d'offre dédiée VTT

FRIBOURG

SUISSE SCHWEIZ
SWITZERLAND



ETAT DE FRIBOURG
STAAT FREIBURG
WWW.FR.CH

> 2025



- 2'000 à 2'500 km officiels
- 130 itinéraires
- Dont 40 SuisseMobile
- Installations, infrastructures VTT coordonnées
- Offre touristique adaptée
- Communication

- **Plan cantonal VTT (stratégie)**
 - **Itinéraires – Services – Identité – Organisation**
- **Réseau VTT cantonal (2'000 à 2500km d'itinéraires)**
 - **Durable – Responsable – Coordonné**
 - **Pour les touristes (développer le potentiel touristique)**
 - **Pour les locaux (loisirs de proximité – encadrer la pratique régulière)**
- **Guider les prestataires touristiques (Fribourg Bike Friendly)**
 - **Développement touristique et économique**

- **UN CADRE**
 - Loi sur le Tourisme et Loi sur la Mobilité
- **UN GUIDON**
 - Soutien politique (plan de relance, Nouvelle Politique Régionale)
- **DEUX ROUES**
 - Plan cantonal VTT et Réseau cantonal VTT
- **UN PEDALIER AVEC UNE CHAINE**
 - Prestataires touristiques et économiques
- **UNE SELLE**
 - Organe de promotion, communication (Union Fribourgeoise du Tourisme)
- **UN BIKER**
 - Comité de pilotage englobant les structures publiques / privée clés
 - **COLLABORATION FORTE ENTRE TOURISME ET CANTON**

- **Inventaire des itinéraires VTT utilisés** + de 5'000 km
- **Proposition de réseau V1** 2'900 km, 130 itinéraires
- **Consultation interne et externe** Considérer les remarques
- **Proposition de réseau V2** ??? km
- **Mise à l'enquête publique** Traiter les éventuelles oppositions
- **Approbation du réseau VF** Officialisation des itinéraires
- **Mise en place du réseau** Balisage, digitalisation, promotion

- **Vision globale à l'échelle du canton**
- **Fribourg ne met pas seulement une stratégie à disposition des communes, régions, pôles touristiques, mais assure aussi et surtout sa mise en œuvre**
- **Mieux répondre aux attentes**
- **Permet de tenir compte des facteurs touristiques mais aussi environnementaux**

Quelques réalisations et projets

BIKE-IN FR25

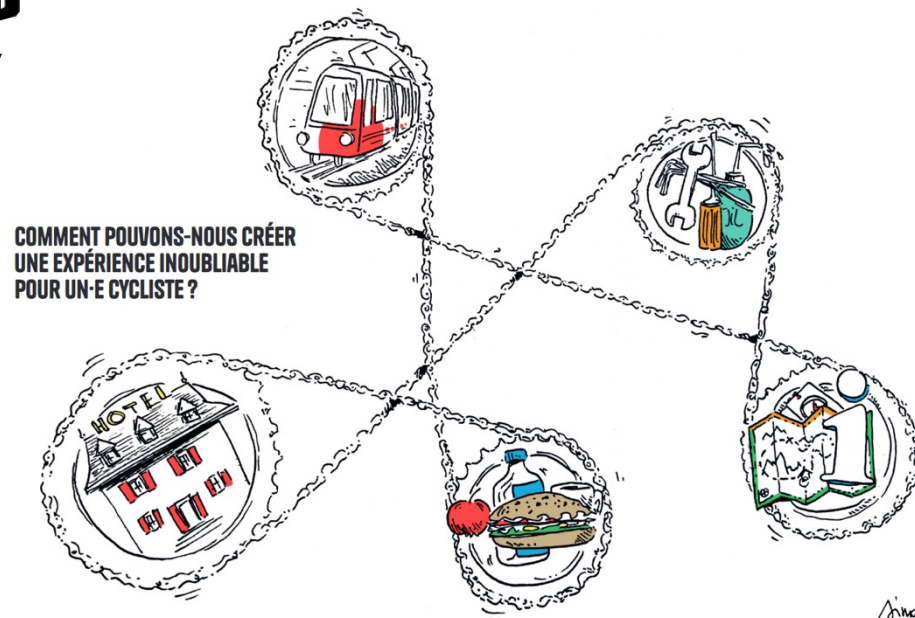
sensibilisation



balisage « réseau de base »


catalogue de produits

**FRIBOURG
BIKE
FRIENDLY**



guide « bonnes pratiques »

Catalogue de produits «Bike Friendly»



- **Comité de pilotage**
- **Systeme VTT, la référence pour la mise en place du réseau cantonal et de l'offre VTT**
 - **Cohérence et Uniformisation au niveau national**
 - **Itinéraires et installations VTT**
 - **Balisage National, Régional, Local et désormais « Réseau de base »**
 - **Communication**
- **Aide à l'exécution**
 - **Vision au niveau national et externe au canton**
- **Intégration du réseau de base sur SuisseMobile**
- **Etoffer le réseau VTT SuisseMobile sur Fribourg avec les meilleurs itinéraires**

FRICOURG

SUISSE SCHWEIZ
SWITZERLAND



Pour plus d'infos: www.bikeinfr25.ch