



Hindernisfreie Wege

Manual

procap

Schweiz **Mobil** 

Impressum

© Herausgeber:
Procap Schweiz
Stiftung SchweizMobil

Juli 2024



Inhaltsverzeichnis

- Ziel
- Anforderungen
- Hindernisse
- Wegweisung
- Informationen
- Vorgehen
- Kosten
- Kontakt



Ziel

Die Schweiz ist ein Wanderland und mit 2,7 Millionen Nutzenden ist das Wandern die populärste Langsamverkehrsform der Schweiz.

Dieses Wandererlebnis soll vermehrt auch Menschen mit einer eingeschränkten Mobilität ermöglicht werden, denn für sie können bereits scheinbar kleine Hindernisse unpassierbar sein.

Mit den Hindernisfreien Wegen wollen Procap und SchweizMobil diesem Ziel gemeinsam näher kommen. Dazu müssen die Wege eine Reihe von Anforderungen erfüllen, die in diesem Manual angesprochen werden.

Die Hindernisfreien Wege dienen sowohl Rollstuhlfahrenden, blinden und sehbehinderten Menschen sowie Personen mit einer Gehbehinderung oder Familien mit Kinderwagen.

Ihnen wünschen wir ein hindernisfreies Schweiz-Erlebnis.



Anforderungen

- Der Weg ist für Personen mit eingeschränkter Mobilität und Sehkraft zugänglich.
- Der Weg erschliesst eine schöne Landschaft.
- Der Weg ist attraktiv geführt.
- Der Weg verläuft über offizielle Wanderwege (ausgenommen zur Umgehung von Hindernissen).
- Der Weg ist mindestens 3 km und maximal 12 km lang.
- Bevorzugt werden Rundwege mit identischem Start- und Zielort. Für Wege von A nach B sind An- und Rückreise schwieriger zu organisieren.
- Der Weg ist für die An- und Rückreise an den barrierefreien öffentlichen Verkehr angebunden.
- Der Weg ist gemäss den Vorgaben für wandernahe Angebote signalisiert (siehe Kapitel Wegweisung).
- Der Weg ist idealerweise leicht oder mittelschwer (blau oder rot). Siehe Manual «Schwierigkeitsgrade Hindernisfreie Wege» (SchweizMobil).
- Der Weg wird von barrierefreien Infrastrukturen wie WCs und Restaurants begleitet.
- Der Weg wird jährlich kontrolliert.
- Die Verantwortung für die Realisierung, den Betrieb und die jährliche Kontrolle des Weges liegt bei einer geeigneten öffentlichen oder privaten Trägerschaft. Sie ist die Ansprechpartnerin vor Ort für Procap.
- Der Weg wird in vier Sprachen d/f/i/e über die Informationsplattformen von SchweizMobil kommuniziert.
- Der Weg ist für blinde und sehbehinderte Personen dank der Sprachführung in der App MyWay Pro (für iOS) des Schweizerischen Blinden- und Sehbehindertenverband ebenfalls begehbar.



Hindernisse




Folgende Kriterien müssen für einen Hindernisfreien Weg erfüllt sein:

- Es dürfen keine Gegenstände, Schilder oder Pflanzen in den Weg hineinragen, es sei denn oberhalb von 2,10 m Höhe.
- Es dürfen keine Drehkreuze oder ähnliche Hindernisse den Weg versperren.
- Der Weg darf nicht durch Tore versperrt sein. Ausnahmen sind möglich, wenn ein Tor mit kleinem Kraftaufwand geöffnet werden kann (maximalen Bedienungshöhe Griff 1,10 m) und Rollstuhlfahrende sich so neben dem Tor aufstellen können, dass sich das Tor öffnen lässt, ohne dass sie dabei mit dem Rollstuhl rückwärts fahren müssen (Freiflächen von mindestens 60 cm Breite neben dem Griff zum Öffnen des Tors).



- Es dürfen keine Treppen benützt werden müssen, es sei denn, sie sind mit einem Treppenlift ausgerüstet.
- Der minimale Radius der Aussenkurve beträgt 1,90 m.
- Bei einem Radius der Aussenkurve unter 2,50 m beträgt die minimale Wegbreite 1,20 m.
- Bei Wegführungen mit Absturzgefahr muss der Weg entweder mindestens 1,80 m breit oder mit einer Absturzsicherung versehen sein, die im Minimum auf der Höhe von 30 bis 40 cm ab Boden wirksam ist. Sie darf vom Rollstuhl weder über- noch unterfahren werden können.




D. rapprochée	45 min	Nahziel	45 min
D. d'itinéraire	4h 30 min	Routenziel	4h 30 min
D. rapprochée	1h	Nahziel	1h
D. d'itinéraire	2h 45 min	Routenziel	2h 45 min



Wegweisung

- Die Wegweisung muss die Anforderungen gemäss dem Merkblatt «Signalisation wandernaher Angebote» (Schweizer Wanderwege) erfüllen.
- Planung, Produktion, Montage, jährliche Kontrolle und Finanzierung der offiziellen Wegweisung für Hindernisfreie Wege erfolgt gemäss den jeweiligen kantonalen Regelungen.
- Die Wegweisung wird mit den betreffenden kantonalen Wanderwegfachorganisationen koordiniert.
- Die Farbe der Wegweiser für die Hindernisfreien Wege ist weiss.
- Name, Nummer und Schwierigkeitsgrad (blau, rot, schwarz) des Hindernisfreien Weges sind in einem Routenfeld mit grüner Grundfarbe angegeben.
- Die Wegweisung wird mindestens am Start- und Zielort mit einer Informationstafel mit den wichtigsten Angaben zu den Hindernisfreien Wegen ergänzt.



Chemin du Grand Bisse de Vex
 Les Mayens-de-Sion – Les Mayens-de-Sion


Diese Tour führt entlang der prominenten Suone mitten durch einen Wald, der sich dicht besiedelt von Lärchen und Fichten von seiner schönsten Seite zeigt. Aber auch der Ausblick auf die fantastische Bergwelt besticht jedes Wanderherz.

Gestartet wird in Les-Mayens-de Sion, wo man sich bald auf einem bequemen Pfad in einem prächtigen, lichten Wald befindet. Die geschichtsträchtige Suone dient der Bewässerung des Tales und erweist sich als treue Begleiterin auf dem Wanderweg. Die imposanten Fichten und Lärchen des Waldes, säumen den Pfad und sind besonders beeindruckende Zeitzeugen.

Die Route führt oberhalb des Tales durch die verträumte Gegend. Die Schönheit eines Waldes kennt keine Jahreszeiten. So ziehen auch hier die kleinen Lichtungen, die man sporadisch entdeckt, die angenehm gedämpfte Ruhe des Waldes oder aber die plötzliche Freisicht auf die weite Talebene mit der atemberaubenden Bergwelt im Hintergrund, jeden Naturfreund in ihren Bann.

Der Wanderweg ist meist breit angelegt und bietet immer wieder lauschige Rastplätze mit einem fesselnden Ausblick, der zum Verweilen einlädt. Auch kann man unterwegs Kunstobjekte

→ 5 km

↗ 21 m

↘ 21 m





🕒 1 h 9 min

👤 mittel (für Rollstuhlfahrende) ⓘ

❤️ mittel (für Rollstuhlfahrende) ⓘ


📄 Höhenprofil PDF

Informationen

SchweizMobil    

Barrierefreie Anreise / Öffentlicher Verkehr

Die Anreise vom Stützpunktbahnhof Sion erfolgt mit dem Postauto. Das Postauto ist mit einem Lift ausgestattet. Dieser muss vom Chauffeur bedient werden. Die Anmeldung für den Bus hat bis zum Vortag unter der Telefon-Nr. +41 (0)58 386 95 00 zu erfolgen. Es ist die Haltestelle Les Mayens-de-Sion, Ouest zu wählen, da der Ausstieg dort ohne Querneigung erfolgen kann.




Rollstuhlgerechte Parkplätze

Bei der Bushaltestelle Les Mayens-de-Sion, Ouest befinden sich Parkplätze. Es gibt jedoch keine ausgeschilderten rollstuhlgerechten Parkplätze.

Mehr...


Öffentliches rollstuhlgerechtes WC Bushaltestelle Les Mayens-de-Sion, Ouest

Bei der Bushaltestelle Les Mayens-de-Sion, Ouest befindet sich eine öffentliche rollstuhlgerechte Toilette. WC-Info: Türbreite: 90cm, Bewegungsfläche (TxB): 200x100cm, Sitzhöhe: 47cm, Haltegriffe: links fix, rechts ohne, Zustieg: links, Spiegelhöhe: ohne, Lavabo: ohne




km0 - km0,9

Von der Bushaltestelle führt der Weg erst in Richtung Osten der von diesem Punkt aus sichtbaren Häuser. Auf den ersten Metern treffen wir auf einen geteerten Untergrund. Dieser wird nachher von einem guten Naturbelag abgelöst.




Rastplatz


Wir kommen an einem Rastplatz vorbei, der an den Tischen auch Wanderer im Rollstuhl Platz bietet. Die Unterfahrbarkeit der Tische ist 75cm. Der Weg zum Rastplatz erfolgt auf beiden Seiten mit einem Weg, der über 10m ein Gefälle resp. Steigung von 10% aufweist.



km0,9 - km1,4

Von km0,9 - km1,4 verläuft die Strecke auf den ersten paar Metern auf einem gut begehbaren Kiesuntergrund. Der restliche Weg besteht aus Teerbelag. Bei km0,9 befindet sich eine Traverse die über eine sich im oberen Teil befindende Fahrspur verfügt. Diese weist auf wenigen Metern ein Gefälle von 7% auf.



Restaurant Relais des Mayens de Sion 

Das Restaurant Relais des Mayens de Sion befindet sich direkt an der Wegstrecke bei km1,3. Beim Eingang befindet sich eine Stufe von 9cm, gefolgt von einem Absatz bei der Türe von 3cm.

- Die Informationen zu den Hindernisfreien Wegen werden von Procap erfasst.
- Die Informationen umfassen Angaben zur hindernisfreien An- und Rückreise, zur Wegqualität und zu den Serviceleistungen entlang des Weges, die für die angesprochenen Gästegruppen unverzichtbar sind. Die Informationen werden ohne Kostenfolge für die Trägerschaft alle drei Jahre durch Procap verifiziert.
- Die viersprachigen Informationen zu den Hindernisfreien Wegen sind Teil der offiziellen Informationen über den Langsamverkehr für Freizeit und Tourismus von SchweizMobil und in den Bereich Wanderland integriert (www.schweizmobil.ch und App SchweizMobil).
- SchweizMobil stellt diese Informationen Procap, Schweiz Tourismus und swisstopo sowie weiteren Partnern zur Verfügung.
- Eine Sprachführung zu den Hindernisfreien Wegen ist in die App MyWay Pro (für iOS) des Schweizerischen Blinden- und Sehbehindertenverband integriert. Damit können blinde und sehbehinderte Personen die Wege ebenfalls begehen.

Vorgehen



- Interessierte öffentliche oder private Trägerschaften von künftigen Hindernisfreien Wegen kontaktieren frühzeitig Procap oder SchweizMobil.
- In einer Erstbegehung prüft Procap die Eignung des vorgeschlagenen Weges als Hindernisfreien Weg.
- Ist der vorgeschlagene Weg grundsätzlich geeignet, erfolgen alle weiteren Schritte auf der Basis einer individuellen Planung und Realisierung.
- Bestandteil der Planung ist die Prüfung des Weges durch die Fachstelle für den Langsamverkehr des betreffenden Kantons. Sie findet im Rahmen eines von SchweizMobil koordinierten Verfahrens statt.



Kosten

Die Erstbegehung eines neuen Weges sowie die Dokumentation des Weges sind durch die Trägerschaft zu finanzieren. Die genauen Kosten sind direkt mit Procap zu klären. Richtwerte sind:

- 1 000 Franken: Erstbegehung des vorgeschlagenen Weges im Beisein einer Vertretung der Trägerschaft.
- 5 500 bis 7 000 Franken: Dokumentation des Weges für Personen mit eingeschränkter Mobilität und Sehkraft in vier Sprachen.

Die Kosten für die Planung, Herstellung, Montage und den Unterhalt der Wegweisung im Rahmen der jährlichen Kontrolle werden von der Trägerschaft des Hindernisfreien Weges getragen.

Die Kosten für Gestaltung und Druck des Routenfeldes für die Wegweisung sowie für die Kommunikation des Hindernisfreien Weges über die eigenen Informationsplattformen (Web und App) trägt SchweizMobil.

Die Kosten für die Integration der Sprachführung zu den Hindernisfreien Wegen in die App MaWay Pro (für iOS) werden von Procap und dem Schweizerischen Blinden- und Sehbehindertenverband getragen.





Kontakt

- Procap Reisen & Sport
Frohburgstrasse 4
4600 Olten
062 206 88 30
tourismus@procap.ch
www.gohiking.procap.ch
- SchweizMobil
Monbijoustrasse 61
3007 Bern
031 313 02 70
info@schweizmobil.ch
www.schweizmobil.ch